

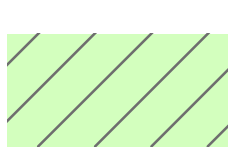


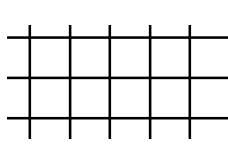



Wijziging en uitbreiding van het natuurbeheerplan Vallei van de Serskampse beek - Warandeduinen

Bijlage 3.1

Landschapstypologie

Legenda

-  Halfopen landschap heide en landduinen
-  Open landschap graslanden
-  Halfopen landschap graslanden
-  Halfopen landschap bossen
-  Gesloten landschap bossen
-  Landschap leefgebied
-  Landschap procesgestuurde natuur



Orthofotomozaïek, middenschalig, winteropnamen, kleur, meest recent, Vlaanderen