

WEGENIS- EN RIOLERINGSWERKEN IN STUYVENBERG

AGENDA VOOR VANAVOND

Technisch luik

- Waarom werken in Stuyvenberg?
- Het plan en de principes hierrond
 - Circulatie
 - Woonerf
- Parkeren tijdens de werf en erna

Over communicatiemiddelen tussen burger en gemeente

- 3 methodes hoe we communiceren
- Stand van zaken meldingen



WETTEREN

W

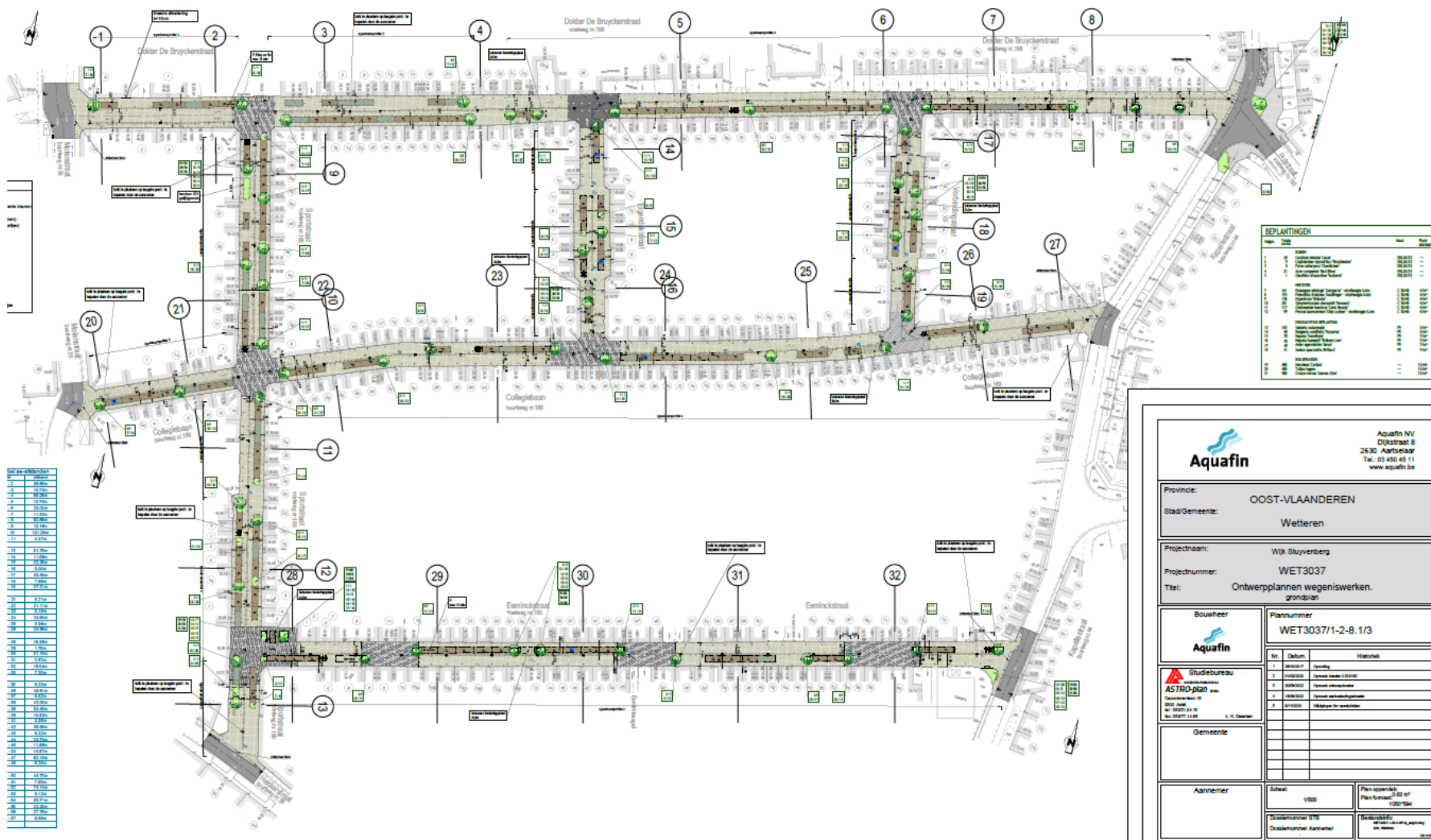
WERKEN
STUYVENBERG

WAAROM DEZE WERKEN?

- Slechte staat van het wegdek
- Aanleg gescheiden rioleringstelsel
- Wens om toegankelijkheid en leef- en woonkwaliteit van de straten te verhogen
- Actie in huidige meerjarenplan 20-25 – “Plan W”

“We investeren in de wijk Stuyvenberg voor de aansluiting van riolering en de verfraaiing van het straatbeeld. Bijkomend zetten we in op de opwaardering van de wijk, zowel naar mobiliteit, woonkwaliteit als naar sociale cohesie.”

ONTWERPPLAN - PRINCIPES



- Eenvormigheid (gevel tot gevel)
- Benadrukken kruispunten/asverschuivingen
- Afgebakende parkeervakken met gezaagde kasseien
- Opritten met grasbetontegels
- Plantvakken (met bomen)

Aquafin Aquafin NV
Dijkstraat 8
2630 Aartselaar
Tel.: 03 450 45 11
www.aquafin.be

Provincie: OOST-VLAANDEREN
Stad/Gemeente: Wetteren

Projectnaam: Wijk Stuyvenberg
Projectnummer: WET3037
Titel: Ontwerpplannen wegenwerken, grondplan

Bouwheer: Aquafin
Plannummer: WET3037/1-2-8.1/3

№	Datum	Soort	Status
1	08/01/2017	Ontwerp	Vastgesteld
2	02/02/2017	Ontwerp	Ontwerp
3	09/02/2017	Ontwerp	Ontwerp
4	09/02/2017	Ontwerp	Ontwerp
5	09/02/2017	Ontwerp	Ontwerp

Studiebureau: ASTRO-plan
Oudekerkestraat 18
4000 Lommel
Tel.: 03 487 11 11
Fax: 03 487 11 11
S. H. Oudekerke

Gemeente: Wetteren

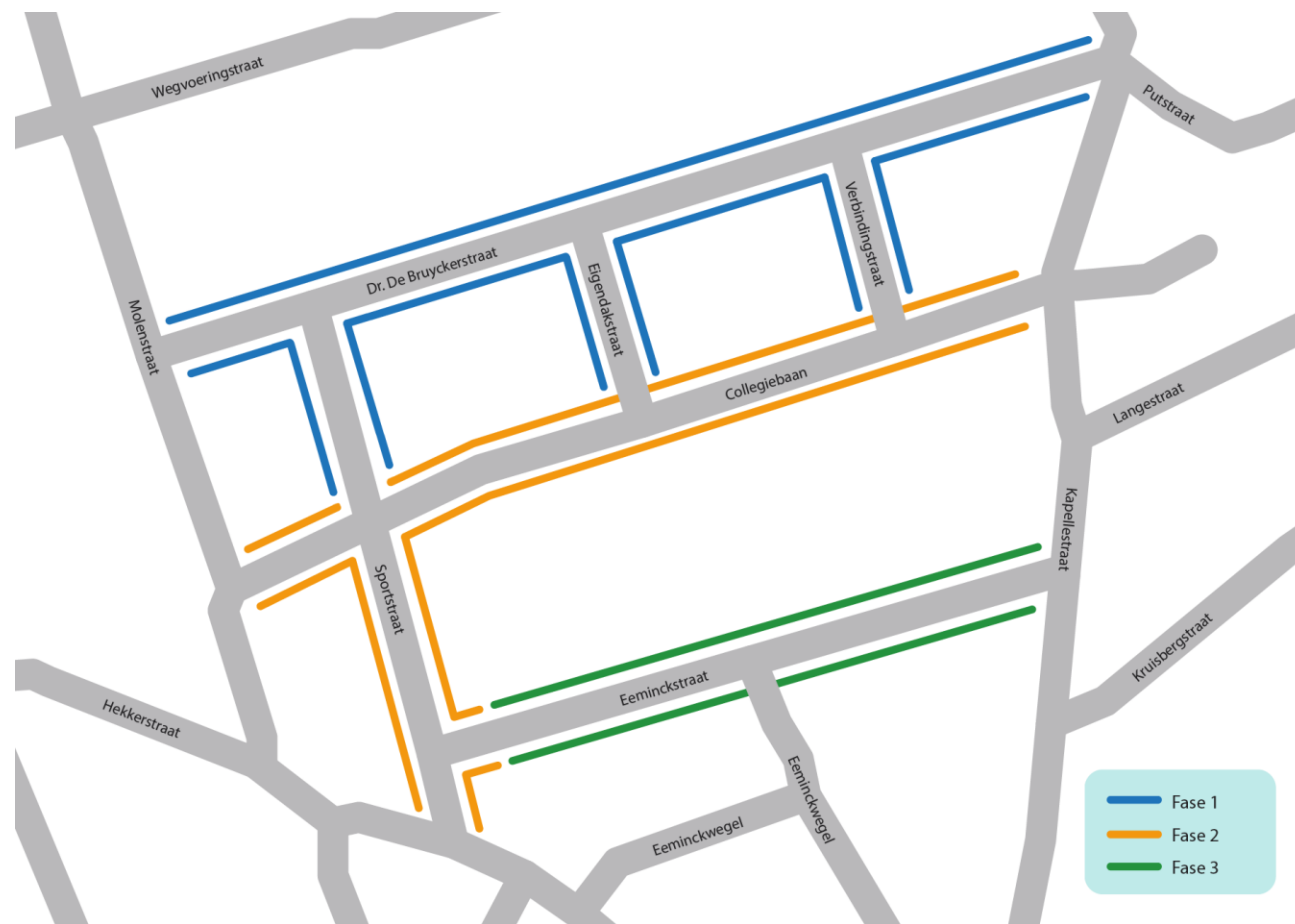
Aannemer: [Blank]

Schaal: 1:500
Plan oppervlakte: 250 m²
1:1000-Schaal

Gedetailleerd 2D
Doodruimtelijk Aannemer

Bevestigingsdatum: 09/02/2017
Bevestigingsplaats: [Blank]

UITVOERING VAN DE WERKEN



UITVOERING VAN DE WERKEN

- Fase 1: afgewerkt
- Fase 2: in uitvoering
-26 februari 2024 tot 1 september 2024
- Kruispunten Dr. De Bruyckerstraat- Kapellestraat en Eeminckstraat-Kapellestraat worden afgewerkt tegen 1 september 2024
- Fase 3: start vanaf 1 september tot 1 maart 2025

VERKEERSCIRCULATIE



- Enkelrichtingsverkeer
- Fietsers in beide richtingen
- Geen doorgaand verkeer
- Ontmoedigen parkeerverkeer
- Ontmoedigen sluipverkeer
- Meer ruimte voor groen
- Verhogen verblijfskwaliteit

INRICHTING ALS WOONERF



Binnen de woonerven en de erven :

1. Is alle wegverharding aangelegd op eenzelfde niveau
2. Voetgangers mogen volledige wegbreedte gebruiken; spelen is eveneens toegelaten;
3. mogen de bestuurders de voetgangers niet in gevaar brengen en ze niet hinderen. Voorzichtigheid naar kinderen! De voetgangers mogen verkeer niet nodeloos belemmeren;
4. Snelheid: max. 20 km per uur;
5. a) is het parkeren verboden, behalve :
 - op plaatsen die afgebakend zijn door wegmarkeringen of door een wegbedekking in een andere kleur en waar de letter P aangebracht is;
 - op plaatsen waar een verkeersbord het toelaat.b) mogen de stilstaande of geparkeerde voertuigen rechts of links ten opzichte van hun rijrichting opgesteld worden.”

PARKEREN TIJDENS DE WERKEN

PARKEREN TIJDENS DE WERKEN

- De straten blijven werfzone!
- Parkeren gedoogd, enkel in parkeervakken
- Nieuw parkeerbeleid sinds 1 juli: gele zone
 - Onbeperkt betalend parkeren (2€/u – 2u gratis)
 - Parkeren met bewonerskaart: gratis
 - ➔ Van toepassing binnen werfzone
- Bewonerskaart: tijdelijke uitbreiding met andere straten (tot 31 januari 2025)

PARKEREN NA DE WERKEN

PARKEREN NA UITVOERING VAN DE WERKEN

- Enkel parkeren in de parkeervakken
- Nieuw parkeerbeleid: volledige wijk in gele zone
 - Gratis parkeren met bewonerskaart binnen nieuwe zone
- Monitoren van parkeerdruk na openstelling alle straten

3 COMMUNICATIEMETHODES


1. U HEEFT VRAGEN OVER/TIJDENS DE WERF

- Elke dinsdagochtend
9AM
 - Voorafgaand aan
werfvergadering
 - Dialoog tussen burger,
aannemer en gemeente
- Rechtstreekse feedback



2. ANDERE MELDINGEN ROND DE WIJK - ANALOOG

Liever geen computer
→ Meldkaartjes
verkrijgbaar in
Koffiebranderij en op
Rode Heuvel



2. ANDERE MELDINGEN ROND DE WIJK - DIGITAAL

→ Gebruik het digitale meldpunt op www.wetteren.be

The screenshot shows a digital reporting portal titled 'MELDPUNT'. It features a grid of 12 categories for reporting issues: Communicatie, Dieren, Gemeentelijke dienstverlening, Mobiliteit, Openbaar groen, Openbaar domein, Overlast, Scholen en opvang, **Wegen** (highlighted with a red circle), Winterhinder, sneeuw en ijzel, Welzijn & Zorg, and Sport & Ontspanning. To the right of the grid is a 'CONTACT' section with the following information:

CONTACT
Gemeentehuis Wetteren
Rode Heuvel 1
9230 Wetteren
T 09 369 00 50
wetteren@wetteren.be

Openingsuren
Vandaag open van 09:00 tot 13:00 (Telefonisch bereikbaar van 09:00 tot 13:00 uur en van 14:00 tot 16:00 uur)
Morgen open van 09:00 tot 13:00, van 15:00 tot 19:00 (Telefonisch bereikbaar van 09:00 tot 13:00 uur en van 15:00 tot 18:00 uur)

Alle informatie

STAND VAN ZAKEN MELDINGEN

STAND VAN ZAKEN MELDINGEN

meldpunt algemeen (excl specifiek stuyvenberg)	
Row Labels	Count of Lijn
Afval niet opgehaald	1
Andere melding	5
Andere meldingen	2
Beschadigd voetpad	1
Beschadigde rijweg	5
Bomen	1
Fiberklaar	1
Gemeentelijke dienstverlening	1
Parkeren	3
Riolering en kolken ruimen	4
Verkeersonveilige situaties	2
Verkeersoverlast	1
Verkeerssignalisatie	1
Verlichting	2
Zwerfvuil en sluikestort	1
Grand Total	31

digitale specifieke verzoeken	
Row Labels	Count of Verzoek
aanleg	6
circuleren	5
fiber	2
parkeren	6
Grand Total	19