



## **Besluit van de gouverneur van de provincie Oost-Vlaanderen**

### **Rechtsgronden**

Dit besluit is gebaseerd op:

- De wet betreffende de onbevaarbare waterlopen van 28 december 1967, artikel 23bis;
- Het besluit van de Vlaamse Regering tot uitvoering van diverse bepalingen uit de wet onbevaarbare waterlopen van 7 mei 2021, artikel 31.

### **Vormvereisten**

De volgende vormvereiste is vervuld:

- De waterbeheerders hebben tijdens het provinciale droogteoverleg van 14 juni 2023 voorstellen geformuleerd voor dit besluit.
- De VMM gaf advies op 14 juni 2023 over de beschikbare watervolumes opwaarts het pompgemaal Watermolen.

### **Motivering**

Dit besluit is gebaseerd op het eindrapport "Uitwerking van een reactief afwegingskader voor prioritair watergebruik tijdens waterschaarste" dat in de mededeling van de Vlaamse regering van 30 april 2021 bekrachtigd werd en de daarin voorgestelde droogte-indicatoren en hun bijhorende drempelwaarden. Dit besluit houdt eveneens rekening met verdere gebiedsspecifieke informatie die aangeleverd wordt tijdens het provinciaal droogteoverleg dd. 14 juni 2023.

Het provinciaal droogteoverleg van de provincie Oost-Vlaanderen stelde vast dat de drempels van de droogte-indicatoren op meerdere locaties in de provincie Oost-Vlaanderen onderschreden werden of op zeer korte termijn dreigen onderschreden te worden. Dit is in het bijzonder het geval voor de onttrekkingszones met code:

- OVL-256: Rone
- OVL-257: Schelde van monding Molenbeek/Gondebeek (excl) tot monding Molenbeek/Grote Beek (excl)
- OVL-263: Schelde van monding Molenbeek/Grotebeek (excl) tot monding Oostveergote (incl)
- OVL-267: Molenbeek/Beiaardbeek – afwaarts deel
- OVL-269: Schelde van monding Grote/Zwarte Spierbeek (excl) tot monding Molenbeek (incl)– rechter Schelde-oever
- OVL-275: Molenbeek/Plankebeek
- OVL-279: Zuidlede

- OVL-286: Dender van monding Molenbeek/Wolfputbeek (excl.) tot monding Hoezebeek (excl.)
- OVL-294: Mark van monding Scheibeek (excl.) tot monding in Dender
- OVL-301: Aflleidingskanaal van de Leie/Schipdonkkanaal tot Kanaal Gent-Oostende (excl)
- OVL-303: Waterloop van de Hoge Landen
- OVL-309: Leopoldkanaal van monding Moerhuizewatergang (excl) tot monding 085/87001 (incl)
- OVL-315: Oude Schelde vanaf Gentbruggesluis + Schelde tot monding Molenbeek/Gondebeek (excl.)
- OVL-316: Schelde van monding Molenbeek/Gondebeek (excl) tot monding Molenbeek/Grote Beek (excl)
- OVL-322: Schelde van monding Molenbeek/Gondebeek (excl) tot monding Molenbeek/Grote Beek (excl)
- OVL-324: Zwalmbeek tot monding Molenbeek (excl.)
- OVL-656: Mark van monding Scheibeek (excl.) tot monding in Dender
- OVL-663: Moervaart van monding Oostvaart (excl.) tot monding kanaal Gent-Terneuzen
- OVL-673: Aflleidingskanaal van de Leie/Schipdonkkanaal van Kanaal Gent-Oostende (excl) tot monding Vaart van Eeklo
- OVL-695: Dender tot monding Molenbeek/Pachtbosbeek (excl.)
- OVL-696: Dender tot monding Molenbeek/Pachtbosbeek (excl.)
- OVL-701: Leopoldkanaal van monding Moerhuizewatergang (excl) tot monding 085/87001 (incl)
- OVL-1041: Zuidlede

Met dit besluit wordt tegemoet gekomen aan de doelstellingen die bijdragen aan het integraal waterbeleid conform artikel 1.2.2. 1° (de bescherming, de verbetering of het herstel van oppervlakte- en grondwaterlichamen), 3° (het duurzaam beheer van de voorraden aan oppervlakte- en grondwater) en 6° (het terugdringen van het risico op waterschaarste).

Op het provinciaal droogte-overleg dat plaatsvond op 14 juni 2023 werd beslist dat het aangewezen is een uitzondering te voorzien op het onttrekkingsverbod in de zone 303 voor wat betreft een deel van de Waterloop van de Hoge Landen (waterloop nr. O8010) opwaarts van het pompstation Watermolen te Verrebroek .

Gezien het pompstation bij bereiken van het aanslagpeil 1,40 mTAW water verpompt naar de Schelde om de beoogde peilen op de O8010 te behouden en gezien de vraag naar water vanuit de landbouwsector in de omgeving van het pompstation, wordt de volgende uitzondering op het onttrekkingsverbod toegepast:

Zolang het waterpeil ter hoogte van het meetpunt aan pompstation Watermolen te Verrebroek met stationsnummer K04\_021 hoger is dan 1,25 mTAW is het toegestaan water te onttrekken uit het deel van de waterloop O8010 (Waterloop van de Hoge Landen) tussen de kruising met de Schoorstraat en de kruising met de spoorweg, 1.125 m afwaarts. Deze locatie staat aangeduid op de bijlage kaart 2.

## **Bekendmaking van dit besluit**

Dit besluit wordt bekend gemaakt door publicatie op de website van de gouverneur. Daarnaast wordt aan de bevoegde besturen en administraties gevraagd om dit besluit en de bijhorende kaart bekend te maken via:

- Het e-loket wateronttrekking uit onbevaarbare waterlopen;
- De website <https://www.vlaanderen.be/droogtemaatregelen>;
- De website van de provincie;
- De website van de betrokken lokale besturen.

Het besluit wordt bezorgd aan de betrokken waterbeheerders, lokale besturen, politiezones en de toezichthouders.

## **Juridisch kader**

Dit besluit sluit aan bij de volgende regelgeving:

- De Europese Kaderrichtlijn Water (2000/60/EG) van 23 oktober 2000 tot vaststelling van een kader voor communautaire maatregelen betreffende het waterbeleid;
- Het decreet van 18 juli 2003 betreffende het integraal waterbeleid, gecoördineerd op 15 juni 2018 (waterwetboek);
- De wet van 5 augustus 1992 op het politieambt (oa Art. 40);
- Wetboek van strafvordering (oa Art. 29)
- De Europese habitatrichtlijn (92/43/EEG) inzake de bescherming van de natuurlijke habitat en de wilde flora en fauna;
- Het decreet van 21 oktober 1997 betreffende het natuurbehoud en het natuurlijk milieu (Natuurdecreet), artikel 16, 26bis en 36ter.

DE GOUVERNEUR VAN DE PROVINCIE OOST-VLAANDEREN BESLUIT:

### **Artikel 1.**

Het is verboden water te onttrekken uit alle onbevaarbare waterlopen en publieke grachten in de onttrekkingszones zoals opgenomen in bijlage. Het betreft de onttrekkingszones met nummer:

- OVL-256: Rone
- OVL-257: Schelde van monding Molenbeek/Gondebeek (excl) tot monding Molenbeek/Grote Beek (excl)
- OVL-263: Schelde van monding Molenbeek/Grotebeek (excl) tot monding Oostveergote (incl)
- OVL-267: Molenbeek/Beiaardbeek – afwaarts deel
- OVL-269: Schelde van monding Grote/Zwarte Spierbeek (excl) tot monding Molenbeek (incl)– rechter Schelde-oever
- OVL-275: Molenbeek/Plankebeek
- OVL-279: Zuidlede
- OVL-286: Dender van monding Molenbeek/Wolfputbeek (excl.) tot monding Hoezebeek (excl.)
- OVL-294: Mark van monding Scheibeek (excl.) tot monding in Dender
- OVL-301: Afleidingskanaal van de Leie/Schipdonkkanaal tot Kanaal Gent-Oostende (excl)
- OVL-303: Waterloop van de Hoge Landen

- OVL-309: Leopoldkanaal van monding Moerhuizewatergang (excl) tot monding 085/87001 (incl)
- OVL-315: Oude Schelde vanaf Gentbruggesluis + Schelde tot monding Molenbeek/Gondebeek (excl.)
- OVL-316: Schelde van monding Molenbeek/Gondebeek (excl) tot monding Molenbeek/Grote Beek (excl)
- OVL-322: Schelde van monding Molenbeek/Gondebeek (excl) tot monding Molenbeek/Grote Beek (excl)
- OVL-324: Zwalmbeek tot monding Molenbeek (excl.)
- OVL-656: Mark van monding Scheibeek (excl.) tot monding in Dender
- OVL-663: Moervaart van monding Oostvaart (excl.) tot monding kanaal Gent-Terneuzen
- OVL-673: Afleidingskanaal van de Leie/Schipdonkkanaal van Kanaal Gent-Oostende (excl) tot monding Vaart van Eeklo
- OVL-695: Dender tot monding Molenbeek/Pachtbosbeek (excl.)
- OVL-696: Dender tot monding Molenbeek/Pachtbosbeek (excl.)
- OVL-701: Leopoldkanaal van monding Moerhuizewatergang (excl) tot monding 085/87001 (incl)
- OVL-1041: Zuidlede

Deze onttrekkingszones en waterlopen worden aangeduid op kaart (zie bijlage kaart 1).

## **Art. 2.**

Op de onttrekkingsverboden van artikel 1 zijn volgende uitzonderingen van toepassing:

1. Onttrekkingen met weidepompen voor drenking van vee in weides. Weidepompen omvatten zowel mechanische weidepompen als weidepompen op zonne- of windenergie;
2. Onttrekkingen door hulpdiensten in geval van nood wanneer er geen alternatief voorhanden is;
3. Onttrekkingen voor het vullen van spuittoestellen om gewasbeschermingsmiddelen te gebruiken, op voorwaarde dat de gebruiker van de toestellen dusdanig te werk gaat dat er geen risico op puntverontreiniging is;
4. Voor wat betreft het onttrekkingszone 303 kan water worden onttrokken uit het deel van de Waterloop van de Hoge Landen (waterloop nr. O8010) tussen de kruising met de Schoorstraat en de kruising met de spoorweg, 1.125 m afwaarts wanneer het peil van het meetpunt aan pompstation Watermolen te Verrebroek met stationsnummer K04\_021 hoger is dan 1,25 mTAW. Dit peil dient voor onttrekking gecontroleerd te worden via [https://www.waterinfo.be/station/01K04\\_021](https://www.waterinfo.be/station/01K04_021). De locatie binnen de onttrekkingszone 303 waar onttrekking wordt toegelaten, is aangeduid op kaart (zie bijlage kaart 2).

**Art. 3.**

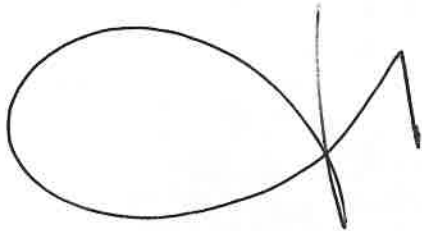
Toezicht en handhaving van dit besluit verloopt zoals geregeld door of in uitvoering van titel XVI van het decreet van 5 april 1995 houdende algemene bepalingen inzake milieubeleid, de wet van 5 augustus 1992 op het politieambt (oa Art. 40) en het Wetboek van strafvordering (oa Art. 29).

**Art. 4.**

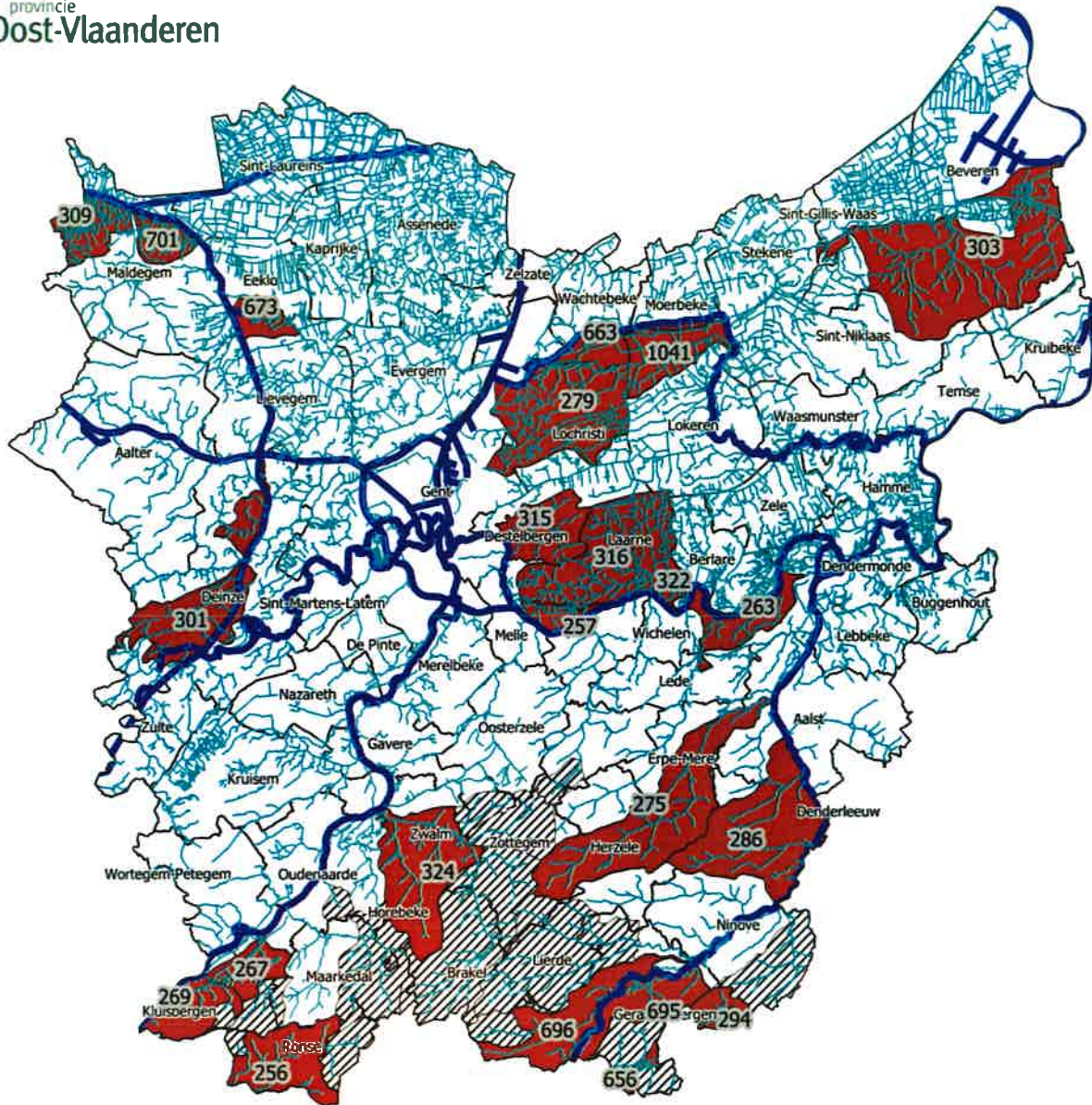
Dit besluit treedt in werking vanaf 16/06/2023 tot het wordt opgeheven bij besluit van de gouverneur, bij einde van de droogtetoestand.

14/06/2023,

De gouverneur van de provincie Oost-Vlaanderen,

A handwritten signature in black ink, consisting of a large, rounded loop on the left and a series of sharp, angular strokes on the right.

Carina Van Cauter



**Waterlopen**

— Bevaarbaar

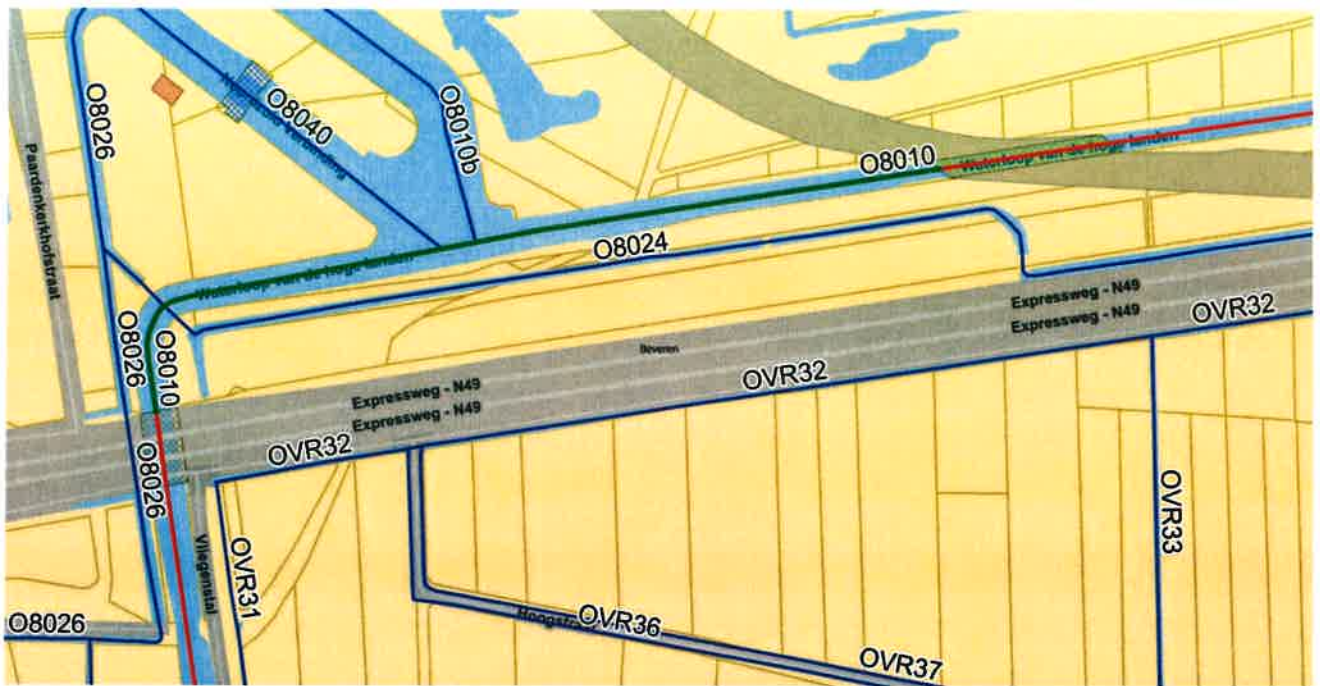
— Onbevaarbare en publieke grachten

**onttrekkingszone**

▨ in semi-permanent onttrekkingsverbod

■ in tijdelijk onttrekkingsverbod





- Waterloop in onttrekkingszone 303: wateronttrekking toegestaan
- Waterloop in onttrekkingszone 303: wateronttrekking verboden
- Waterloop buiten onttrekkingszone 303: wateronttrekking toegestaan



